

4e Boucles de l'Oise Juniors "Trophée Arnaud COYOT"

1ere étape samedi 22 aout 2020








Le Plessis Belleville / Le Plessis Belleville (3 boucles total - 112.5 km)

















Km a courir		Directi on	Lieu	km restant	Moyenne Km/h		
					39	42	45
0.00		↑	Depart Fictif le Plessis Belleville		13:15	13:15	13:15
		↑	Avenue Georges Bataille				
		↑	ralentisseur				
		↑	ralentisseur				
		→	d84 route de Paris				
		↑	ralentisseur				
		→	rue de Billy				
		↑	rue du vert Buisson				
			Avenue Georges Bataille				
		↑	Avenue Georges Bataille PASSAGE DEVANT PODIUM				
		↑	ralentisseur				
		↑	ralentisseur				
		→	d84 route de Paris				
		↑	ralentisseur				
			d100 par la gauche				
		↑	direction Montagny Ste Félicité				
		↑	passage sur pont sncf				
3.00		↑	passage sous pont N2				
0.00		KM0	Départ Réel Lancé	112.5	13:30	13:30	13:30
0.2		↑	sortie Le plessis Belleville	112.3	13:30	13:30	13:30
2.7		→	a droite D922 Montagny ste Félicité	109.8	13:34	13:33	13:33
2.8		↑	entrée Montagny st Félicité	109.7	13:34	13:34	13:33
3.0		←	au stop D100 a gauche direction Baron	109.5	13:34	13:34	13:34
3.0		↑	rue porte de Baron	109.5	13:34	13:34	13:34
3.1		↑	ralentisseur	109.4	13:34	13:34	13:34
3.6		↑	D100 sortie de Montagny st Félicité	108.9	13:35	13:35	13:34
4.2		↑	passage sur pont TGV	108.3	13:36	13:36	13:35
7.6		↑	D100 entrée Baron	104.9	13:41	13:40	13:40
7.8		↑	passage petit pont	104.7	13:42	13:41	13:40
8.0		→	a droite D330A direction Rully / Nanteuil le Haudoin	104.5	13:42	13:41	13:40
8.1		←	a gauche D100 direction Rosieres/ Rully	104.4	13:42	13:41	13:40
8.4		↑	chaussée rétrécie	104.1	13:42	13:42	13:41
8.5		↑	D100 direction Rully	104.0	13:43	13:42	13:41
8.8		↑	D100 sortie Baron	103.7	13:43	13:42	13:41
10.4		↑	MG a 1 km	102.1	13:46	13:44	13:43
11.4		↑	1e MG centre Leclerc chemin sur la droite	101.1	13:47	13:46	13:45
12.2		↑	descente rapide 6%	100.3	13:48	13:47	13:46
12.9		↑	ilot central	99.6	13:49	13:48	13:47
12.9		→	direction Ducy C	99.6	13:49	13:48	13:47

PROMENADE

13.0			↑	entrée Ducy commune Fresnoy le Luat	99.5	13:50	13:48	13:47
13.3			←	a gauche C4 Fresnoy le Luat	99.2	13:50	13:49	13:47
13.8			↑	chaussée rétrécie	98.7	13:51	13:49	13:48
13.8			↑	passage sous pont TGV	98.7	13:51	13:49	13:48
14.2			↑	MG a 1km	98.3	13:51	13:50	13:48
14.8			↑	entrée V4 Fresnoy le Luat	97.7	13:52	13:51	13:49
14.9				a droite V2 direction Rosieres rue de la montagne	97.6	13:52	13:51	13:49
15.1			↑	ralentisseur	97.4	13:53	13:51	13:50
15.2			↑	2e MG centre Leclerc	97.3	13:53	13:51	13:50
15.3			↑	route étroite sinueuse et endommagée	97.2	13:53	13:51	13:50
17.3			↑	V1 direction Rosieres	95.2	13:56	13:54	13:53
17.9			↑	entrée Rosieres	94.6	13:57	13:55	13:53
18.3			↑	direction Versigny	94.2	13:58	13:56	13:54
18.4				a droite direction Versigny	94.1	13:58	13:56	13:54
18.6			↑	ralentisseur	93.9	13:58	13:56	13:54
19.3			↑	descente rapide et dangereuse	93.2	13:59	13:57	13:55
19.3			↑	traversée bois	93.2	13:59	13:57	13:55
20.9			→	a droite direction Versigny	91.6	14:02	13:59	13:57
21.0			↑	chaussée déformée nombreux trous	91.5	14:02	14:00	13:58
22.3			↑	C3 entrée Versigny château d'eau	90.2	14:04	14:01	13:59
22.4			←	a gauche V11 RN330A	90.1	14:04	14:02	13:59
22.5			↑	passage petit pont	90.0	14:04	14:02	14:00
22.9			←	au stop a gauche N330A	89.6	14:05	14:02	14:00
24			↑	N330 A direction Nanteuil le Haudoin	88.5	14:06	14:04	14:02
25.4			→	avant Nanteuil le Haudoin a droite D922A direction Montagny ste Felicité	87.1	14:09	14:06	14:03
25.7			↑	passage devant silos Valfrance	86.8	14:09	14:06	14:04
27.7			↑	direction Montagny Ste Félicité	84.8	14:12	14:09	14:06
27.7	SOGEA PICARDIE			SPRINT AISNE	84.8	14:12	14:09	14:06
29.8			↑	D922 entrée Montagny ste Felicité	82.7	14:15	14:12	14:09
29.9				a gauche a la mare rue du moutier	82.6	14:16	14:12	14:09
30.4			↑	sortie Montagny ste Felicité rue du Moutier	82.1	14:16	14:13	14:10
30.5			↑	chaussée étroite	82.0	14:16	14:13	14:10
31.6			↑	nids de poule	80.9	14:18	14:15	14:12
32.4			↑	passage sur pont SNCF	80.1	14:19	14:16	14:13
33.0			↑	passage sur pont N2	79.5	14:20	14:17	14:14
34.0			↑	D548 entrée Silly le Long	78.5	14:22	14:18	14:15
34.1			→	au stop a droite C5 Le Plessis Belleville	78.4	14:22	14:18	14:15
35.2			↑	entrée le Plessis Belleville	77.3	14:24	14:20	14:16
35.2			↑	ralentisseur	77.3	14:24	14:20	14:16
35.5			↑	ralentisseur	77.0	14:24	14:20	14:17
35.8			↑	ralentisseur	76.7	14:25	14:21	14:17

36.2			au stop a gauche rue de Billy	76.3	14:25	14:21	14:18
36.2			rue du vert buisson	76.3	14:25	14:21	14:18
36.3			a droite avenue Georges Bataille	76.2	14:25	14:21	14:18
36.5			1er PASSAGE PODIUM FIN 1er TOUR	76.0	14:26	14:22	14:18
36.6			ralentisseur	75.9	14:26	14:22	14:18
36.8			ralentisseur	75.7	14:26	14:22	14:19
36.9			d84 route de Paris	75.6	14:26	14:22	14:19
37.0			ralentisseur	75.5	14:26	14:22	14:19
37.2			d100 par la gauche	75.3	14:27	14:23	14:19
37.5			direction Montagny ste Félicité	75.0	14:27	14:23	14:20
37.7			passage sur pont SNCF	74.8	14:28	14:23	14:20
37.9			passage sous pont N2	74.6	14:28	14:24	14:20
37.9			sortie Le plessis Belleville	74.6	14:28	14:24	14:20
40.7			a droite D922 Montagny ste Félicité	71.8	14:32	14:28	14:24
40.8			entrée Montagny st Felicité	71.7	14:32	14:28	14:24
41.0			au stop D100 a gauche direction Baron	71.5	14:33	14:28	14:24
41.1			rue porte de Baron	71.4	14:33	14:28	14:24
41.2			ralentisseur	71.3	14:33	14:28	14:24
41.6			D100 sortie de Montagny st Felicité	70.9	14:34	14:29	14:25
42.2			passage sur pont TGV	70.3	14:34	14:30	14:26
45.6			D100 entrée Baron	66.9	14:40	14:35	14:30
45.8			passage petit pont	66.7	14:40	14:35	14:31
46.0			a droite D330A direction Rully / Nanteuil le Haudoin	66.5	14:40	14:35	14:31
46.1			a gauche D100 direction Rosieres / Rully	66.4	14:40	14:35	14:31
46.4			chaussée rétrécie	66.1	14:41	14:36	14:31
46.5			direction D100 Rully	66.0	14:41	14:36	14:32
46.8			D100 sortie Baron	65.7	14:42	14:36	14:32
48.4			MG a 1 km	64.1	14:44	14:39	14:34
49.4			3e MG centre Leclerc chemin sur la droite	63.1	14:46	14:40	14:35
50.2			descente rapide 6%	62.3	14:47	14:41	14:36
50.9			ilot central	61.6	14:48	14:42	14:37
50.9			direction Ducy C	61.6	14:48	14:42	14:37
51.0			entrée Ducy C commune de Fresnoy le Luat	61.5	14:48	14:42	14:38
51.3			a gauche C4 Fresnoy le Luat	61.2	14:48	14:43	14:38
51.8			chaussée retrecie	60.7	14:49	14:44	14:39
51.8			passage sous pont TGV	60.7	14:49	14:44	14:39
52.2			MG a 1 km	60.3	14:50	14:44	14:39
52.8			entrée V4 Fresnoy le Luat	59.7	14:51	14:45	14:40
52.9			a droite V2 direction Rosieres rue de la montagne	59.6	14:51	14:45	14:40
53.1			ralentisseur	59.4	14:51	14:45	14:40
53.2			4e MG centre Leclerc	59.3	14:51	14:46	14:40
53.3			route étroite sinueuse et endommagée	59.2	14:52	14:46	14:41
55.3			V1 direction Rosieres	57.2	14:55	14:49	14:43

55.9		↑	entrée Rosieres	56.6	14:56	14:49	14:44
56.3		↑	direction Versigny	56.2	14:56	14:50	14:45
56.4			a droite direction Versigny	56.1	14:56	14:50	14:45
56.6		↑	ralentisseur	55.9	14:57	14:50	14:45
57.3		↑	descente rapide et dangereuse	55.2	14:58	14:51	14:46
57.5		↑	traversée du bois	55.0	14:58	14:52	14:46
58.9		→	a droite direction Versigny	53.6	15:00	14:54	14:48
59.0		↑	chaussée déformée nombreux trous	53.5	15:00	14:54	14:48
60.3		↑	C3 entrée Versigny château d'eau	52.2	15:02	14:56	14:50
60.4		←	a gauche V11 vers RN330A	52.1	15:02	14:56	14:50
60.5		↑	passage petit pont	52.0	15:03	14:56	14:50
60.9		←	au stop a gauche N330A	51.6	15:03	14:57	14:51
61.7	SOGEA PICARDIE		KM 60 Sprint OISE	50.8	15:04	14:58	14:52
62.0		↑	N330A direction Nanteuil le Haudoin	50.5	15:05	14:58	14:52
63.4		→	avant Nanteuil le Haudoin a droite D922A direction Montagny ste Felicité	49.1	15:07	15:00	14:54
63.7		↑	passage devant silos Valfrance	48.8	15:08	15:01	14:54
65.7		↑	direction Montagny Ste Félicité	46.8	15:11	15:03	14:57
67.7		↑	D922 entrée Montagny ste Felicité	44.8	15:14	15:06	15:00
67.9			a gauche a la mare rue du moutier	44.6	15:14	15:07	15:00
68.4		↑	sortie Montagny ste Felicité rue du Moutier	44.1	15:15	15:07	15:01
68.5		↑	chaussée étroite	44.0	15:15	15:07	15:01
69.6		↑	nids de poule	42.9	15:17	15:09	15:02
70.4		↑	passage sur pont SNCF	42.1	15:18	15:10	15:03
71.0		↑	passage sur pont N2	41.5	15:19	15:11	15:04
71.1		↑	Début Zone Ravitaillement	41.4	15:19	15:11	15:04
71.5		↑	tout droit D548 Silly le Long	41.0	15:20	15:12	15:05
71.6		↑	Fin de zone de ravitaillement	40.9	15:20	15:12	15:05
71.7		↑	Début zone de Collecte	40.8	15:20	15:12	15:05
71.9		↑	Fin zone de Collecte	40.6	15:20	15:12	15:05
72.0		↑	D548 entrée Silly le Long	40.5	15:20	15:12	15:06
72.1		→	au stop a droite C5 Le Plessis Belleville	40.4	15:20	15:13	15:06
73.2		↑	entrée le Plessis Belleville	39.3	15:22	15:14	15:07
73.2		↑	ralentisseur	39.3	15:22	15:14	15:07
73.6		↑	ralentisseur	38.9	15:23	15:15	15:08
73.8		↑	ralentisseur	38.7	15:23	15:15	15:08
74.0		←	au stop a gauche rue de Billy	38.5	15:23	15:15	15:08
74.2		↑	rue du vert buisson	38.3	15:24	15:16	15:08
74.3			a droite avenue Georges Bataille	38.2	15:24	15:16	15:09
74.5		↑	PASSAGE PODIUM 2e TOUR	38.0	15:24	15:16	15:09
74.5	SOGEA PICARDIE		SPRINT SOMME	38.0	15:24	15:16	15:09
74.6		↑	ralentisseur	37.9	15:24	15:16	15:09
74.8		↑	ralentisseur	37.7	15:25	15:16	15:09

74.9		→	d84 route de Paris	37.6	15:25	15:17	15:09
75.0		↑	ralentisseur	37.5	15:25	15:17	15:10
75.2			d100 par la gauche	37.3	15:25	15:17	15:10
75.5		↑	direction Montagny ste Félicité	37.0	15:26	15:17	15:10
75.7		↑	passage sur pont SNCF	36.8	15:26	15:18	15:10
75.9	()	↑	passage sous pont N2	36.6	15:26	15:18	15:11
75.9		↑	sortie Le plessis Belleville	36.6	15:26	15:18	15:11
78.7		→	a droite D922 Montagny ste Félicité	33.8	15:31	15:22	15:14
78.8		↑	entrée Montagny st Félicité	33.7	15:31	15:22	15:15
79.0		←	au stop D100 a gauche direction Baron	33.5	15:31	15:22	15:15
79.1		↑	rue porte de Baron	33.4	15:31	15:23	15:15
79.2		↑	ralentisseur	33.3	15:31	15:23	15:15
79.6		↑	D100 sortie de Montagny st Félicité	32.9	15:32	15:23	15:16
80.2		↑	passage sur pont TGV	32.3	15:33	15:24	15:16
83.6		↑	D100 entrée Baron	28.9	15:38	15:29	15:21
83.8		↑	passage petit pont	28.7	15:38	15:29	15:21
84.0		→	a droite D330A direction Rully / Nanteuil le Haudoin	28.5	15:39	15:30	15:22
84.1		←	a gauche D100 direction Rosieres / Rully	28.4	15:39	15:30	15:22
84.4		↑	chaussée rétrécie	28.1	15:39	15:30	15:22
84.5		↑	direction D100 Rully	28.0	15:40	15:30	15:22
84.8		↑	D100 sortie Baron	27.7	15:40	15:31	15:23
86.4		↑	MG a 1km	26.1	15:42	15:33	15:25
87.4		↑	5e MG centre Leclerc chemin sur la droite	25.1	15:44	15:34	15:26
88.2		↑	descente rapide 6%	24.3	15:45	15:36	15:27
88.9		↑	ilot central	23.6	15:46	15:37	15:28
88.9		→	direction Ducy C	23.6	15:46	15:37	15:28
89.0		↑	entrée Ducy C commune de Fresnoy le Luat	23.5	15:46	15:37	15:28
89.3		←	a gauche C4 Fresnoy le Luat	23.2	15:47	15:37	15:29
89.8		↑	chaussée retrecie	22.7	15:48	15:38	15:29
89.8		↑	passage sous pont TGV	22.7	15:48	15:38	15:29
90.2		↑	MG a 1 km	22.3	15:48	15:38	15:30
90.8		↑	entrée V4 Fresnoy le Luat	21.7	15:49	15:39	15:31
90.9			a droite V2 direction Rosieres rue de la montagne	21.6	15:49	15:39	15:31
91.1		↑	ralentisseur	21.4	15:50	15:40	15:31
91.2		↑	6e MG centre Leclerc	21.3	15:50	15:40	15:31
91.3		↑	route étroite sinueuse et edommagée	21.2	15:50	15:40	15:31
93.3		↑	V1 direction Rosieres	19.2	15:53	15:43	15:34
93.9		↑	entrée Rosieres	18.6	15:54	15:44	15:35
94.3		↑	direction Versigny	18.2	15:55	15:44	15:35
94.4			a droite direction Versigny	18.1	15:55	15:44	15:35
94.6		↑	ralentisseur	17.9	15:55	15:45	15:36
95.3		↑	descente rapide et dangereuse	17.2	15:56	15:46	15:37

95.5			↑	traversée du bois	17.0	15:56	15:46	15:37
96.9			→	a droite direction Versigny	15.6	15:59	15:48	15:39
97.0			↑	chaussée déformée nombreux trous	15.5	15:59	15:48	15:39
98.3			↑	C3 entrée Versigny château d'eau	14.2	16:01	15:50	15:41
98.4			←	a gauche V11 vers RN330A	14.1	16:01	15:50	15:41
98.5			↑	passage petit pont	14.0	16:01	15:50	15:41
98.9			←	au stop a gauche N330A	13.6	16:02	15:51	15:41
100.0			↑	N330A direction Nanteuil le Haudoin	12.5	16:03	15:52	15:43
101.4			→	avant Nanteuil le Haudoin a droite D922A direction Montagny ste Felicité	11.1	16:06	15:54	15:45
101.7			↑	passage devant silos Valfrance	10.8	16:06	15:55	15:45
103.7			↑	direction Montagny Ste Félicité	8.8	16:09	15:58	15:48
105.7			↑	D922 entrée Montagny ste Felicité	6.8	16:12	16:01	15:50
105.9				a gauche a la mare rue du moutier	6.6	16:12	16:01	15:51
106.4			↑	sortie Montagny ste Felicité rue du Moutier	6.1	16:13	16:02	15:51
106.5			↑	chaussée étroite	6.0	16:13	16:02	15:52
107.6			↑	nids de poule	4.9	16:15	16:03	15:53
108.4			↑	passage sur pont SNCF	4.1	16:16	16:04	15:54
109.0			↑	passage sur pont N2	3.5	16:17	16:05	15:55
110.0			↑	entrée D548 Silly le Long	2.5	16:19	16:07	15:56
110.1			→	au stop a droite C5 Le Plessis Belleville	2.4	16:19	16:07	15:56
111.2			↑	entrée le Plessis Belleville	1.3	16:21	16:08	15:58
111.2			↑	ralentisseur	1.3	16:21	16:08	15:58
111.6			↑	ralentisseur	0.9	16:21	16:09	15:58
111.8			↑	ralentisseur	0.7	16:22	16:09	15:59
112.0			←	au stop a gauche rue de Billy	0.5	16:22	16:10	15:59
112.2			↑	rue du vert buisson	0.3	16:22	16:10	15:59
112.3				DEVIATION D.S. et EQUIPES	0.2	16:22	16:10	15:59
112.3				a droite avenue Georges Bataille	0.2	16:22	16:10	15:59
112.5			↑	ARRIVEE sur ligne devant Podium Hauts de France	0.0	16:23	16:10	16:00

